


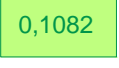




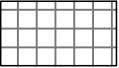

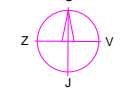



**Legenda**

-  hranice zastavěného území
-  hranice zastavitelných ploch pro bydlení
-  **7** 2,1637 ha plochy bydlení dle ÚP Libomyšl  
bydlení v rodinných domech - venkovské
-  **0,1082** z toho veřejný prostor  
( 1000 m2 na 2 ha plochy = 1082 m2 )
-  plochy k vnitřnímu dělení
-  komunikace
-  koordinace rozvojových ploch
-  veřejný prostor
-  plochy k vnitřnímu dělení
-  komunikace

<p><b>POZNÁMKA:</b> AKTUALIZOVANÉ ŘEŠENÍ PO VLOŽENÍ NAVRHOVANÉ ÚPRAVY POZEMKU PRO MÍSTNÍ KOMUNIKACI</p>	<p>ORIENTACE</p> 	<p>ČÍSLO PARÉ</p>
		<p>RAZÍTKO</p>

ING. ARCH. LADISLAV KOMRSKA      ARCHITEKTONICKÝ ATELIER  
PRAHA 4, MLADENOVOVA 3234

NÁZEV ZAKÁZKY: ÚZEMNÍ STUDIE ZASTAVITELNÉ PLOCHY č. 7 - LIBOMYŠL  
MÍSTO ZAKÁZKY: OBEC LIBOMYŠL, ORP HOŘOVICE, STŘEDOČESKÝ KRAJ  
PORIZOVATEL: OBEC LIBOMYŠL

ZAK.Č.: 607/2021  
STUPEŇ: ÚZEMNÍ STUDIE  
DATUM: ŘÍJEN 2022  
MĚŘÍTKO: 1 : 2 000

NÁZEV VÝKRESU:      ČÍSLO VÝKRESU: **1**

# ZÁKLADNÍ ČLENĚNÍ ÚZEMÍ