





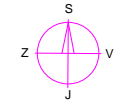





Libomyšl

Legenda

-  hranice zastavěného území
-  hranice zastavitelných ploch pro bydlení
-  2,1637 ha plochy bydlení dle ÚP Libomyšl  
bydlení v rodinných domech - venkovské
-  0,1082 z toho veřejný prostor  
( 1000 m2 na 2 ha plochy = 1082 m2 )
-  plochy k vnitřnímu dělení
-  komunikace

<p><b>POZNÁMKA:</b> AKTUALIZOVANÉ ŘEŠENÍ PO VLOŽENÍ NAVRHOVANÉ ÚPRAVY POZEMKU PRO MÍSTNÍ KOMUNIKACI</p>	<p>ORIENTACE</p> 	<p>ČÍSLO PARÉ</p>
	<p>RAZÍTKO</p>	


**ING. ARCH. LADISLAV KOMRŠKA**  
 ARCHITEKTONICKÝ ATELIER  
 PRAHA 4, MLADENOVŮVA 3234

NÁZEV ZAKÁZKY: ÚZEMNÍ STUDIE ZASTAVITELNÉ PLOCHY č. 7 - LIBOMYŠL  
 MÍSTO ZAKÁZKY: OBEC LIBOMYŠL, ORP HOŘOVICE, STŘEDOČESKÝ KRAJ  
 PORIZOVATEL: OBEC LIBOMYŠL

ZAK.Č.: 607/2021  
 STUPEŇ: ÚZEMNÍ STUDIE  
 DATUM: ŘÍJEN 2022  
 MĚŘÍTKO: 1 : 2 000

NÁZEV VÝKRESU: ČÍSLO VÝKRESU: 2

# ZÁKLADNÍ ČLENĚNÍ ÚZEMÍ

## soutisk ortho mapy

